

TERRITOIRES

ZONE D'EMPLOI




CENTRE-VAL DE LOIRE

Comparaison cartographique
POPULATION RÉSIDENTE

NOMBRE D'HABITANTS ET ÉVOLUTION DE 2014 À 2021 ¹



 Source : Insee - RP au lieu de résidence.


NOMBRE D'HABITANTS ÂGÉS DE MOINS DE 25 ANS ET PART DANS LA POPULATION



 Source : Insee - RP au lieu de résidence.


NOMBRE DE NON-DIPLÔMÉS ET PART DANS LA POPULATION ²



 Source : Insee - RP au lieu de résidence.


NOMBRE DE DIPLÔMÉS DE L'ENSEIGNEMENT SUPÉRIEUR ET PART DANS LA POPULATION ³



 Source : Insee - RP au lieu de résidence.


NOMBRE D'ACTIFS ET TAUX D'ACTIVITÉ⁴ DES 15-64 ANS



 Source : Insee - RP au lieu de résidence.

TAUX D'EMPLOI⁵ DES 15-64 ANS



 Source : Insee - RP au lieu de résidence.

Notes :

1 Évolution en moyenne annuelle.

2 Champ : population non scolarisée.

3 Champ : population non scolarisée.

4 Taux d'activité : rapport entre le nombre d'actifs (actifs ayant un emploi et actifs au chômage) et l'ensemble de la population.

5 Taux d'emploi : rapport entre le nombre d'actifs ayant un emploi et l'ensemble de la population.